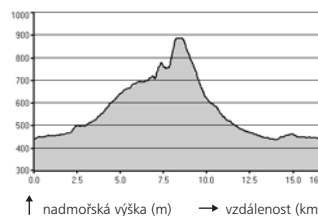

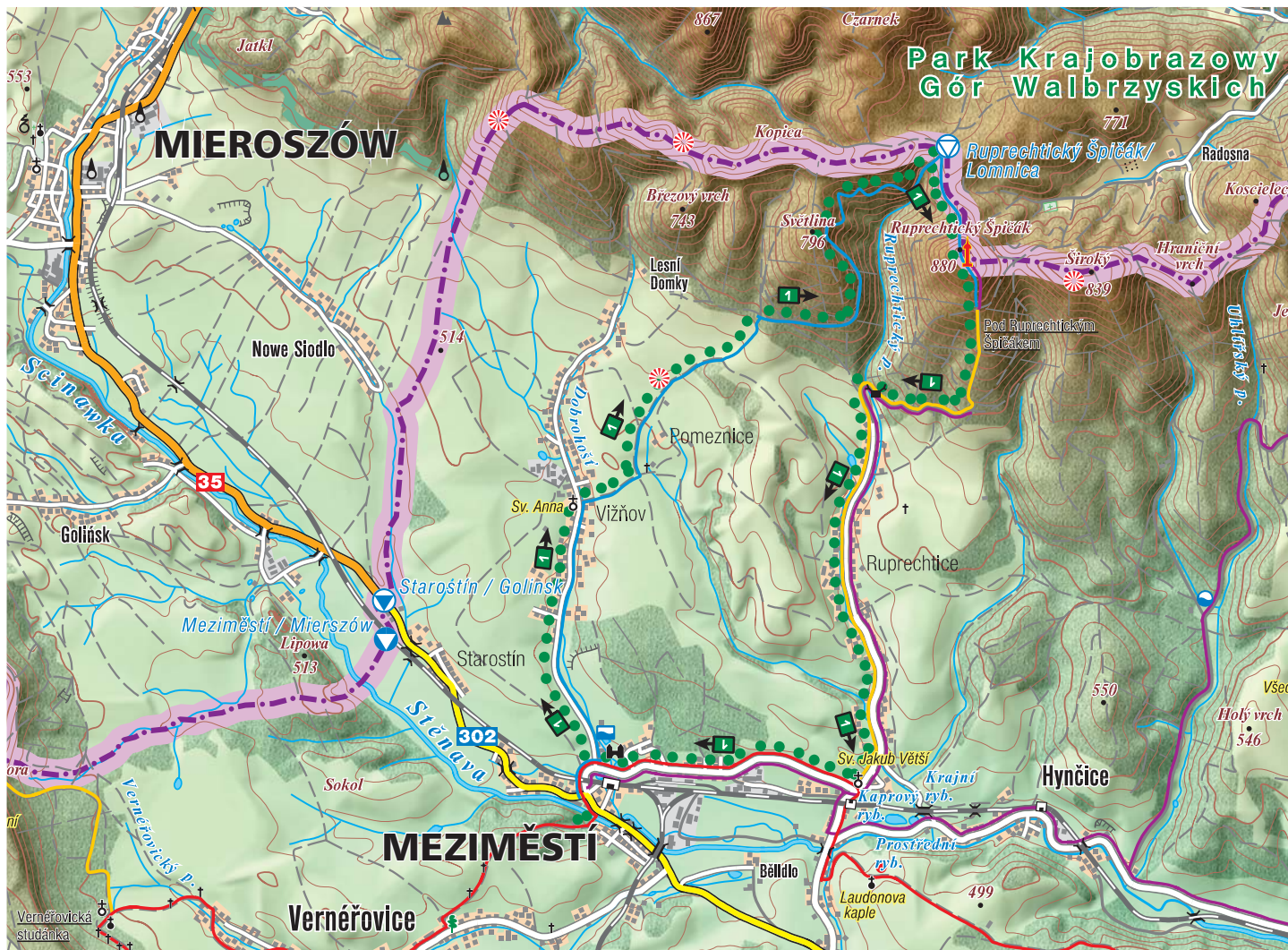




# TRASA 1

## Na nejvyšší vrchol Broumovského v b ěžku



Vydal DSO Broumovsko, 2007  
Mapa: © Zpracovala Kartografie HP, Jičín (www.kartografiehp.cz) z mapového podkladu © SHOCart s.r.o.  
Návrh, zpracování tras a texty: Radka Vlachová a Jana Rutarová

- |  |                                       |  |                                      |  |                          |
|--|---------------------------------------|--|--------------------------------------|--|--------------------------|
|  | státní hranice                        |  | rozhledna<br>místo dalekého rozhledu |  | značené turistické trasy |
|  | hraniční přechod                      |  | zřícenina<br>zámek                   |  | cyklotrasa               |
|  | hranice NP                            |  | informace                            |  | naučná stezka            |
|  | hranice CHKO                          |  | muzeum                               |  | výletní trasy<br>pěší    |
|  | hranice přírodního praku              |  | památková zóna                       |  | cyklistické              |
|  | chráněné území<br>přírodní zajímavost |  | lidová architektura                  |  | lyžařské                 |



www.broumovsko.cz